



Dąbrowski
Budżet
Partycypacyjny



DĄBROWA
GÓRNICZA

LISTA PROJEKTÓW DO DYSKUSJI NA DZIELNICOWYM FORUM MIESZKAŃCÓW

Zielona-Korzeniec-Dziewiąty

dzielnica nr 16

03.09.2014 r. godz. 17.00

Zespół Szkół nr 1, ul. Konopnickiej 56

Projekt realizowany w ramach I edycji Dąbrowskiego Budżetu Partycypacyjnego

✓ Plac zabaw pod szkolnym dębem

Projekt zakłada montaż zestawu zabawowego, 2 huśtawek, wirującej miski, 2 ławek, kosza na odpady oraz tablicy informacyjnej. Plac ten położony będzie na tzw. bezpiecznej nawierzchni piaskowej. Dodatkowo planuje się jego ogrodzenie oraz montaż piłkochwyłów, celem zmniejszenia kolizji z pobliskim boiskiem do piłki nożnej. Projekt zlokalizowany jest na terenie ZS nr 1

Głosowanie



Schemat Dąbrowskiego Budżetu Partycypacyjnego.

tel.: 32 295 67 41; 32 295 96 38

www.twojadabrowa.pl

Podsumowanie weryfikacji i opiniowania wniosków

236 złożonych wniosków

- **96 wniosków** zostało zakwalifikowanych jako **możliwe** do realizacji w założeniu wskazanym przez Wnioskodawcę
- **52 wnioski** zostały uznane jako **niemożliwe** do wykonania w zaproponowanym kształcie
- **81 wnioski** będą jeszcze rozpatrywane co do ich uściślenia albo modyfikacji
- **7 wniosków** odpadło na etapie weryfikacji formalnej

- ✓ Kwota dla dzielnicy: **330 048,62 zł**
- ✓ Liczba złożonych projektów: **8**
- ✓ Łączna kwota złożonych projektów: **848 292,00zł**

Autor: Jarosław Potęga

Tytuł: Położenie kostki brukowej na drodze dojazdowej do wspólnot mieszkaniowych przy ul. Limanowskiego 55, 57 i 59

Lokalizacja: Droga dojazdowa do budynków przy ul. Limanowskiego 55,57 i 59

Koszt szacunkowy: 70 300,00 zł

Opis: Projekt zakłada położenie kostki brukowej na drodze dojazdowej do wspólnot mieszkaniowych przy ul. Limanowskiego 55, 57 i 59. W ramach projektu planuje się zdementować dotychczasową nawierzchnię poprzez jej wymianę na ok. 270 m² kostki brukowej.

Opinia: **Projekt możliwy do realizacji**

Lokalizacja: Droga dojazdowa do budynków przy
ul. Limanowskiego 55,57 i 59



Autor: Marcin Wojtala

Tytuł: Rozwój infrastruktury drogowej w okolicy zbiornika wodnego Pogoria III

Lokalizacja: Teren wokół Pogorii III

Koszt szacunkowy: -----

Opis: Projekt zakłada powstanie dwukierunkowej jezdni asfaltowej o szerokości 6m wraz z dwustronnym chodnikiem oraz ścieżką rowerową oraz i pasem zieleni na działce znajdującej się pomiędzy ul. Siewierską a ul. Konopnickiej.

Opinia: **Projekt niemożliwy do realizacji**

Gmina planuje realizację koncepcji układu komunikacyjnego przy zbiorniku wodnym Pogoria III

Lokalizacja: Teren wokół Pogorii III



Autor: Alicja Biegańska

Tytuł: Multimedialne Laboratorium Kosmosu


Lokalizacja: Zespół Szkół nr 1 ul. Konopnickiej 56

Koszt szacunkowy: 221 242,00 zł

Opis: Projekt zakłada modernizację kopuły szkolnego Obserwatorium Astronomicznego, poprzez doposażenie jej w dodatkowe teleskopy, zakup zdalnego sterowania do obrotu i otwierania kopuły oraz komputera do sterowania przez internet. Projekt zakłada także doposażenie obserwatorium w sprzęt multimedialny (m.in. w komputery, tablicę interaktywną, projektor itp.), meble, a także pomoce naukowe.

Opinia: **Projekt możliwy do realizacji**

Lokalizacja: Zespół Szkół nr 1 ul. Konopnickiej 56



Autor: Daniel Beszterda

Tytuł: Doświetlenie ulicy Letniej

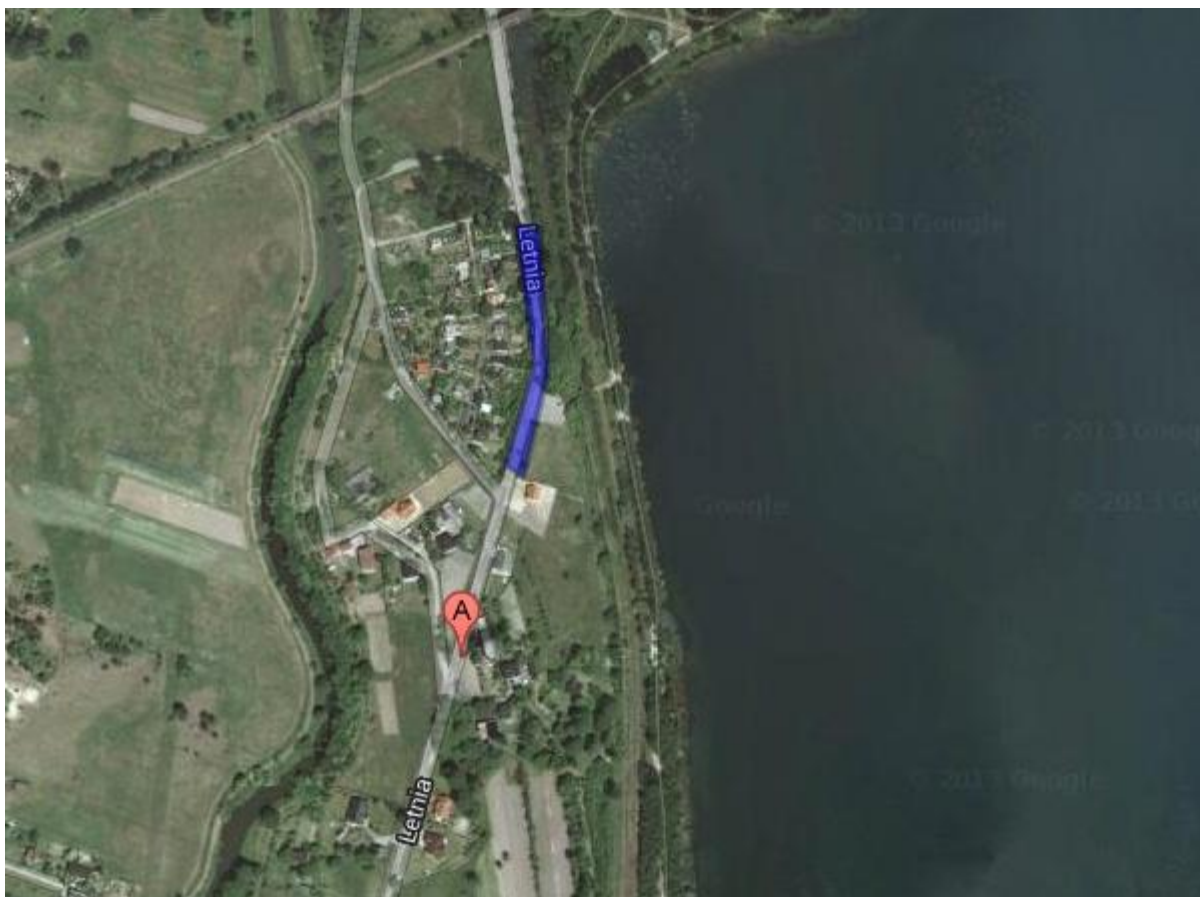
Lokalizacja: ul. Letnia

Koszt szacunkowy: 80 000,00 zł

Opis: Projekt zakłada dobudowę 9 punktów świetlnych na ulicy Letniej, która będzie przedłużeniem już istniejącej sieci oświetleniowej.

Opinia: **Projekt możliwy do realizacji**

Lokalizacja: ul. Letnia



Autor: Daniel Beszterda

Tytuł: Modernizacja przystanku autobusowego przy ul. Letniej

Lokalizacja: ul. Letnia

Koszt szacunkowy: -----

Opis: Projekt zakłada modernizację przystanku autobusowego poprzez montaż wiaty przystankowej na ulicy Letniej.

Opinia: **Projekt niemożliwy do realizacji**

Projekt został zrealizowany w ramach środków własnych Gminy w lipcu br.

Lokalizacja: ul. Letnia



Autor: Daniel Beszterda

Tytuł: Monitoring terenów szkolnych i przedszkolnych

Lokalizacja: Teren przy Zespole Szkół nr 1 ul. Konopnickiej 56 oraz Zespole Szkół Specjalnych nr 6 ul. Konopnickiej 36

Koszt szacunkowy: 40 000,00 zł

Opis: Projekt zakłada montaż monitoringu przy Zespole Szkół nr 1 oraz Zespole Szkół Specjalnych Nr 6 celem zwiększenia bezpieczeństwa osób do nich uczęszczających. Projekt zakłada montaż 2 kamer obrotowych, dokonanie uzgodnień technicznych, ułożenie światłowodu (linia napowietrzna) oraz zakup monitora wraz z licencjami.


Istnieje możliwość montażu tzw. monitoringu wewnętrznego w skład którego wejdzie: rejestrator, montaż, okablowanie, 4 kamery stacjonarne bądź 2 kamery obrotowe. Koszt zestawu na jedną placówkę ok. 10 000,00 zł brutto.

Opinia: Projekt częściowo możliwy do realizacji

- brak możliwości montażu monitoringu przy Przedszkolu nr 6 ul. Robotnicza 33

ze względu na brak dostępu do sieci szerokopasmowej

Lokalizacja: Teren przy Zespole Szkół nr 1 ul. Konopnickiej 56 oraz Zespole Szkół Specjalnych nr 6 ul. Konopnickiej 36



Autor: Danuta Orczykowska

Tytuł: Modernizacja chodników wzdłuż ulicy 9 Maja oraz ulicy Łańcuckiego na terenie Gminy Dąbrowa Górnica

Lokalizacja: Chodnik przy ul. Łańcuckiego (prawa strona); chodnik przy ul. 9 Maja

Koszt szacunkowy: 196 750,00 zł

Opis: Projekt zakłada remont chodników wzdłuż ul. 9 Maja oraz Łańcuckiego (na długości ogrodzenia domów jednorodzinnych). Projekt obejmuje położenie ok. 745 m² kostki brukowej na podbudowie piaskowo-cementowej wraz z przygotowaniem dokumentacji technicznej oraz przeprowadzeniem uzgodnień.

Opinia: **Projekt możliwy do realizacji**

- łączna szacunkowa kwota projektu remontu całego ciągu komunikacyjnego w pobliżu lokalizacji wskazanej przez Wnioskodawcę wynosi ok. 503 000,00 zł

Lokalizacja: Chodnik przy ul. Łańcuckiego (prawa strona);
chodnik przy ul. 9 Maja



Autor: Paulina Łach-Mnich, Aleksandra Ciesielska

Tytuł: Dzielnicza Aktywności Rodzinnej

Lokalizacja: Teren przed Przedszkolem Nr 6, ul. Robotnicza 33

Koszt szacunkowy: 240 000,00 zł

Opis: Projekt zakłada budowę placu zabaw w skład którego wejdzie: urządzenie linarne (piramida) wraz z podbudową żwirową, ścianka wspinaczkowa, dwie huśtawki podwójne, zestaw „orbita”, zestaw „dwie sieci z rurą”, piaskownica, dziesięć skoczków, karuzela, huśtawka „bocianie gniazdo”, dwa kiwaki, tablicę informacyjną oraz wykonana zostanie nawierzchnia syntetyczna. Teren ten wzbogaci się także o dziesięć ławek i pięć koszy na śmieci oraz 5 drzew. Teren ten dodatkowo zostanie ogrodzony.

Opinia: Projekt częściowo możliwy do realizacji

- projekt będzie możliwy do realizacji po uzyskaniu zgody Śląskiego Związku Działkowców Okręgowego Zarządu, Ogród Działkowy „Zielona”

Lokalizacja: Teren przed Przedszkolem Nr 6,
ul. Robotnicza 33



Biuro Organizacji Pozarządowych i Aktywności Obywatelskiej

Urząd Miejski w Dąbrowie Górniczej

ul. Graniczna 21,

tel. 32 295 67 41, 32 295 96 38

twojadabrowa@dabrowa-gornicza.pl

www.twojadabrowa.pl